

DESEMBARQUE PLAN DE MANEJO DEL GOLFO DE ARAUCO

Cifras preliminares de desembarque artesanal por mes , recurso Huevo , Navajuela y Taquilla año 2021.

Incluye caletas de Puerto Norte Isla Santa María, Puerto Sur Isla Santa María, Punta Lavapie, Llico, Tubul, Arauco y Laraquete.

HUEPO O NAVAJA DE MAR			
Mes	LIMITE DE EXTRACCION REFERENCIAL (LER) en Toneladas	CANTIDAD EXTRAIDA (toneladas)	SALDO
1	300,000	225,395	74,605
2	300,000	218,119	156,486
3	50,000		
4	20,000		
5	20,000		
6	20,000		
7	20,000		
8	20,000		
9	100,000		
10	0,000		
11	0,000		
12	350,000		
total	1.200	443,514	

NAVAJUELA			
Mes	LIMITE DE EXTRACCION REFERENCIAL (LER) en Toneladas	CANTIDAD EXTRAIDA (toneladas)	SALDO
1	494,000	160,218	333,782
2	469,000	89,558	713,224
3	475,000		
4	407,000		
5	407,000		
6	459,000		
7	610,000		
8	913,000		
9	790,000		
10	956,000		
11	697,000		
12	269,000		
total	6.946	249,776	

TAQUILLA			
Mes	LIMITE DE EXTRACCION REFERENCIAL (LER) en Toneladas	CANTIDAD EXTRAIDA (toneladas)	SALDO
1	2162,000	21,732	2140,268
2	0,000		2140,268
3	0,000		
4	0,000		
5	0,000		
6	0,000		
7	0,000		
8	0,000		
9	0,000		
10	0,000		
11	0,000		
12	0,000		
total	2.162	21,732	

Fuente de datos: Sistema de acceso a la Plataforma de Información Institucional (Reporteador)

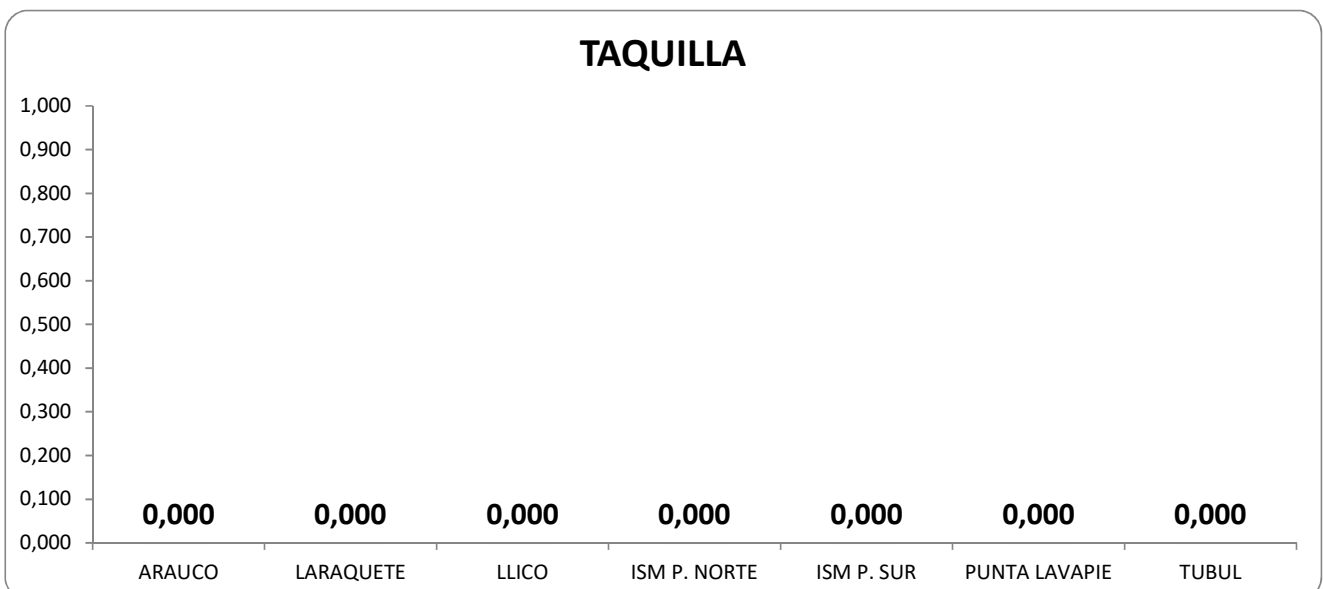
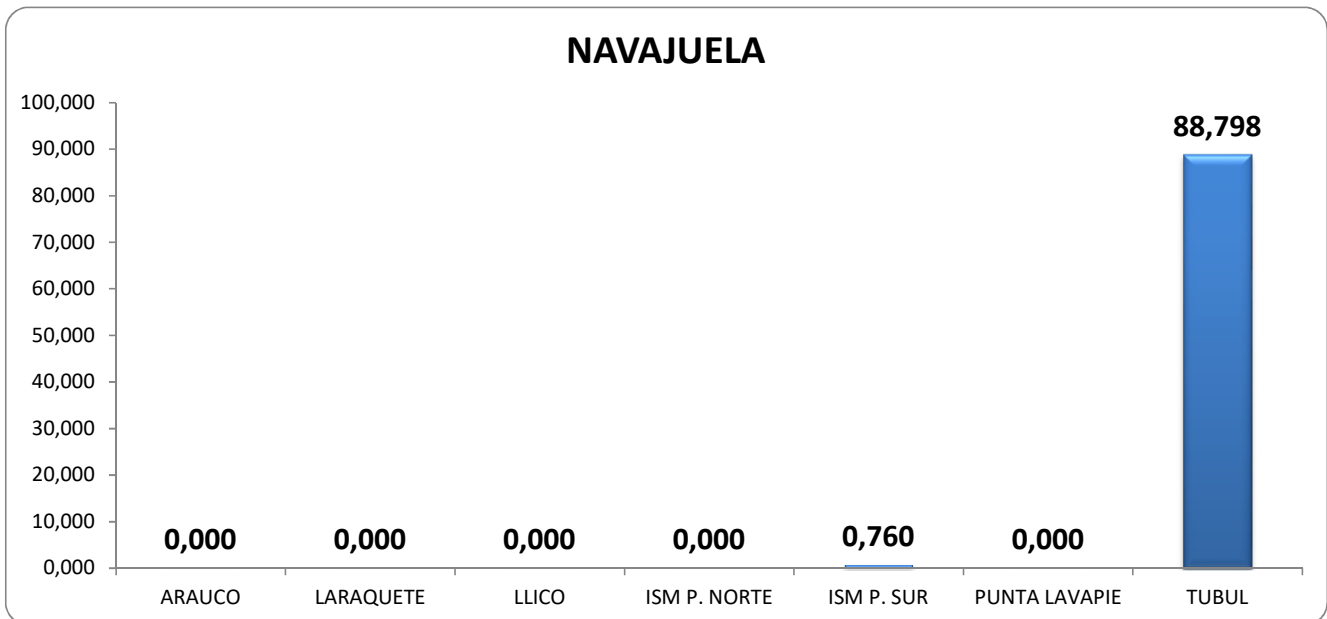
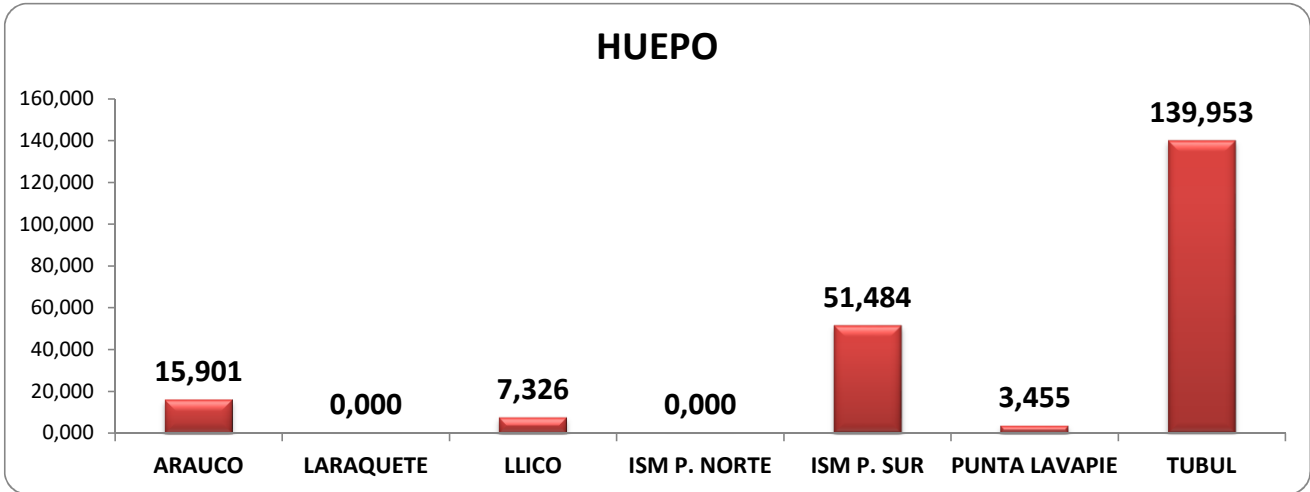
Oficina de Coronel

Obs: Datos disponibles al 18.02.2021

Responsable: CLAUDIO SANHUEZA - RODRIGO MONTAÑA

DESEMBARQUE PLAN DE MANEJO DEL GOLFO DE ARAUCO

DESEMBARQUE POR CALETA EXPRESADO EN TONELADAS
(*Información del mes de FEBRERO 2021)



DESEMBARQUE PLAN DE MANEJO DEL GOLFO DE ARAUCO

DESEMBARQUE POR CALETA EXPRESADO EN TONELADAS
 (*Información del mes de ENERO 2021)

