ZONAS Y ESPECIES PARA LA PESCA DEPORTIVA
REGIÓN DE ANTOFAGASTA
CHILE

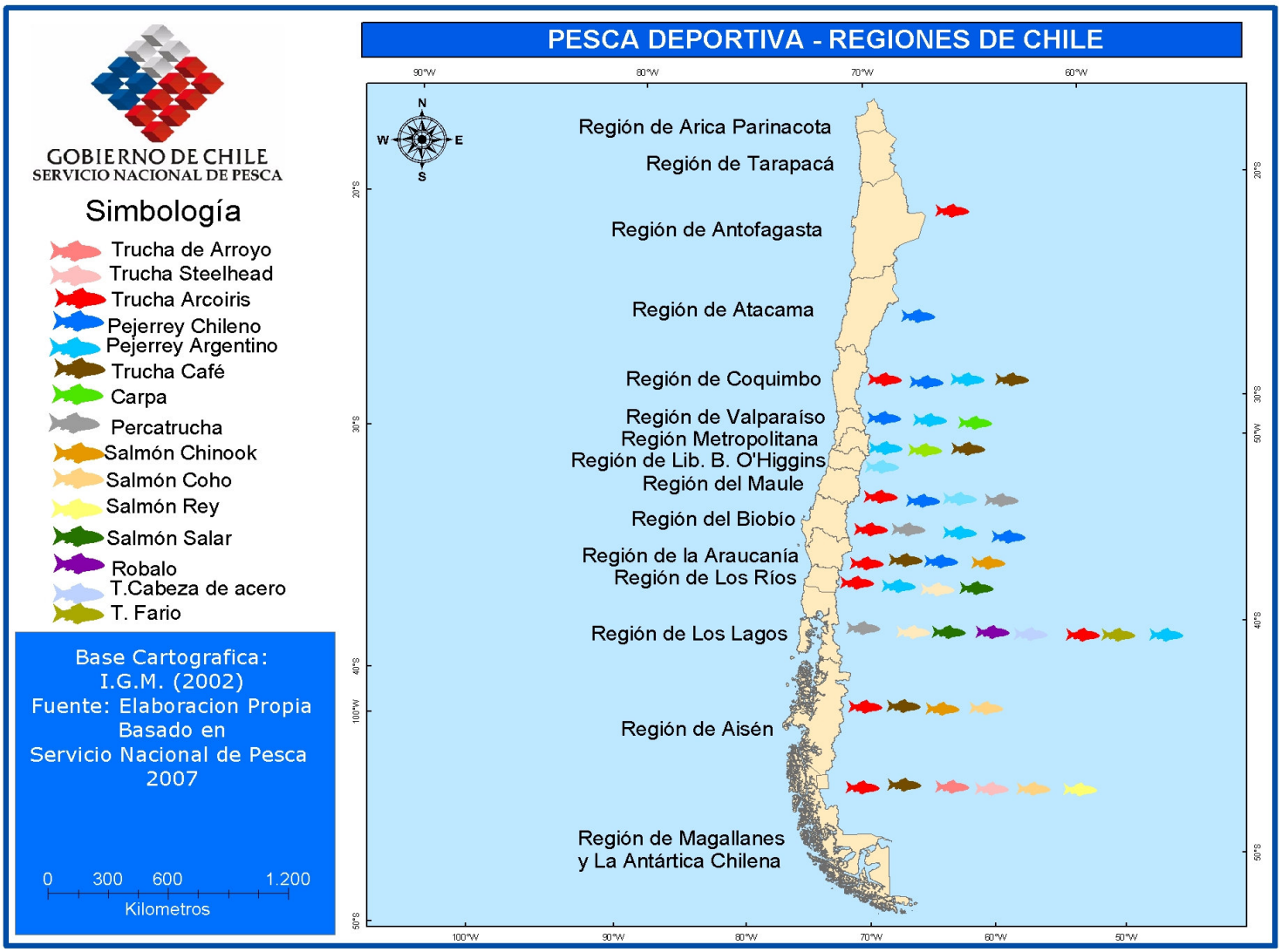

GOBIERNO DE CHILE
SERVICIO NACIONAL DE PESCA

REGION DE ANTOFAGASTA
Mapa de Pesca Deportiva

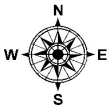

Simbología

Especie

- Trucha arcoiris (Oncorhynchus mykiss)
- caminos_chile
- Áreas Urbanas
- Lagos y Salares
- Rio
- Otras regiones
- DE ANTOFAGASTA

Base Cartografica:
I.G.M. (2002)
Fuente: Elaboracion Propia
Basado en
Servicio Nacional de Pesca
2007

0 25 50 100
Kilometros

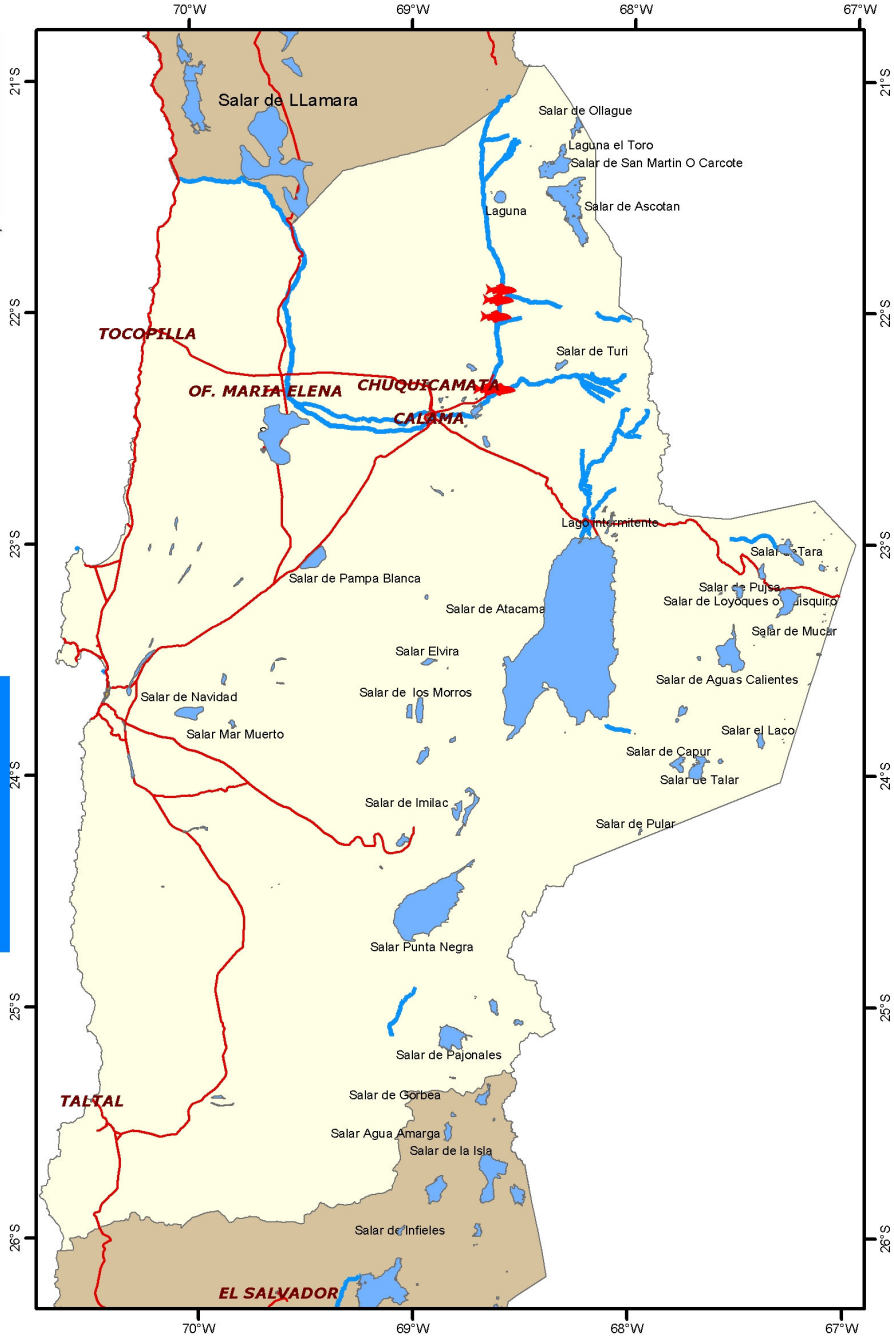

GOBIERNO DE CHILE
SERVICIO NACIONAL DE PESCA

REGION DE ANTOFAGASTA
Mapa de Pesca Deportiva

N
W E
S

Simbología

Especie

- Trucha arcoiris (Oncorhynchus mykiss)
- Áreas Urbanas
- Lagos y Salares
- Rio
- Otras regiones
- Región de Antofagasta

Tipo de camino

- Pavimento
- Ripio
- Tierra

Base Cartografica:
I.G.M. (2002)
Fuente: Elaboracion Propia
Basado en
Servicio Nacional de Pesca
2007

0 15 30 60
Kilometros