

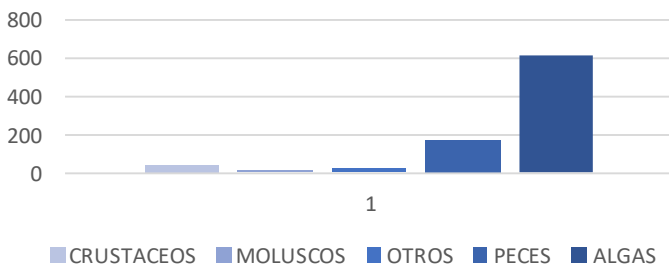
## BOLETÍN REGIÓN DEL LIBERTADOR GENERAL BERNARDO O'HIGGINS

La Región del Libertador General Bernardo O'Higgins se caracteriza por ser una región alguera, destacando principalmente la extracción de cochayuyo, recurso que posee una veda desde el 01 de mayo hasta el 30 de Noviembre de cada año, por lo tanto durante este trimestre se efectúan una de las mayores extracciones de este recurso. En la región se encuentran 5 caletas de acuerdo al Decreto 240, que suman una flota artesanal de 65 embarcaciones menores a 12 metros de eslora, concentrándose los mayores desembarques de peces en las caletas de Bucalemu y Pichilemu.

El presente boletín, que tiene como objetivo dar cuenta de la situación pesquera de la región, es una herramienta para presentar datos sectoriales de forma trimestral, informando a las autoridades locales las actividades en torno al desarrollo de la pesca y acuicultura, y de las actividades pesqueras del Sernapesca.

### PRINCIPALES DESEMBARQUES (TON)

Desembarque Regional 2019

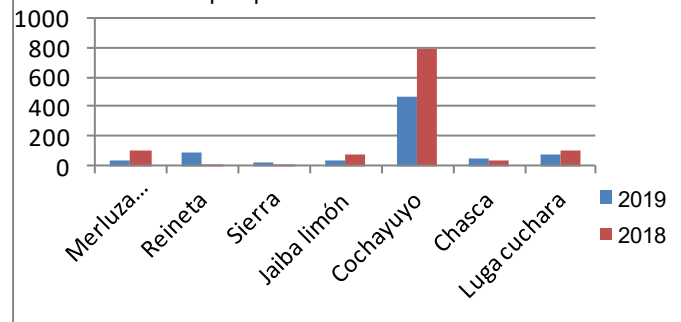


El gráfico muestra el total desembarcado en la región durante el período enero a marzo 2019. Se aprecia que el grupo de recursos que más desembarcó (recolectó) durante este primer trimestre corresponde a las algas, registrando un total de 609.08 toneladas, y en segundo lugar corresponde al grupo de los peces que desembarcaron un total de 168.89 toneladas. Se hace presente que para este año hubo una disminución en la extracción de algas comparado con el año anterior, donde en este mismo período se registraron 788.05 toneladas.

### DESEMBARQUES POR RECURSO

En el gráfico se comparan los principales recursos desembarcados en el primer trimestre del año 2018 y del 2019, donde se puede apreciar una disminución en el desembarque de algas durante el primer trimestre del año 2019, las que son extraídas por recolectores de orilla, quienes trabajan en áreas libres o en áreas de manejo de todo el borde costero de la región. El principal recurso extraído corresponde al Cochayuyo que durante el primer trimestre mostró un desembarque de 470.78 toneladas.

Desembarque por recurso 1er trimestre 2018-2019



### DESEMBARQUE COCHAYUYO POR CALETAS

Desembarque de Cochayuyo (ton) por caleta 2019

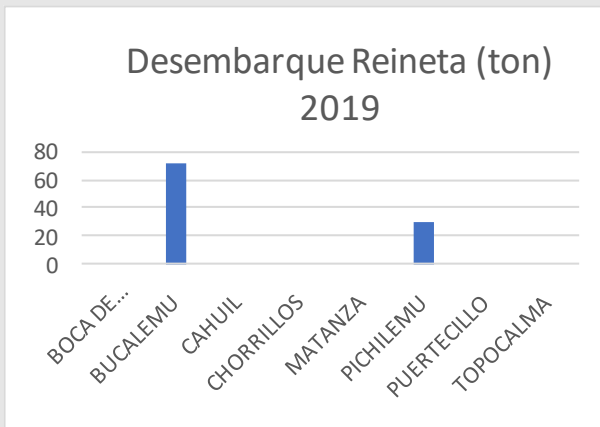
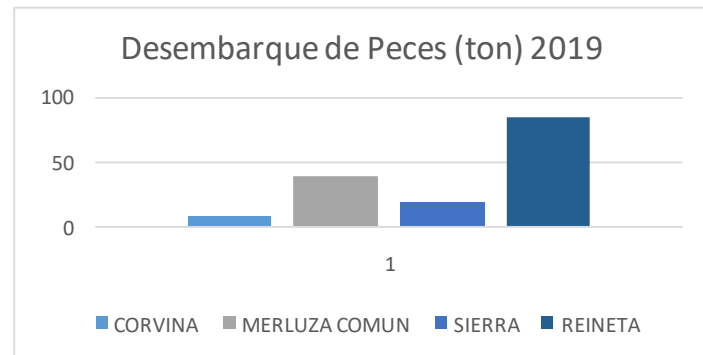


El gráfico destaca el total desembarcado de cochayuyo durante el primer trimestre del año separado por caleta de desembarque. Se aprecia que la caleta de Pichilemu y Bucalemu lideran estos desembarques. Pichilemu presenta el mayor desembarque con un total de 253.99 y Bucalemu 107.57 toneladas. Del área norte de nuestra región destacan los desembarques de las caletas de Topocalma 72.32 y Mantanzas 13.31 toneladas respectivamente.

## ESTADÍSTICAS PESQUERAS

### DESEMBARQUE REGIONAL PECES

El siguiente gráfico muestra el grupo de los peces que corresponden al segundo grupo con mayor actividad en su desembarque durante el primer trimestre del año 2019, con un total de 168.89 toneladas. El principal recurso desembarcado corresponde a la Reineta con 84.93 toneladas, siendo desembarcado en un 100% por flota artesanal de la región. Se hace presente que durante este trimestre superó el desembarque del recurso Merluza común, en donde se extrajeron 38.88 toneladas.



### DESEMBARQUES REINETA POR CALETAS

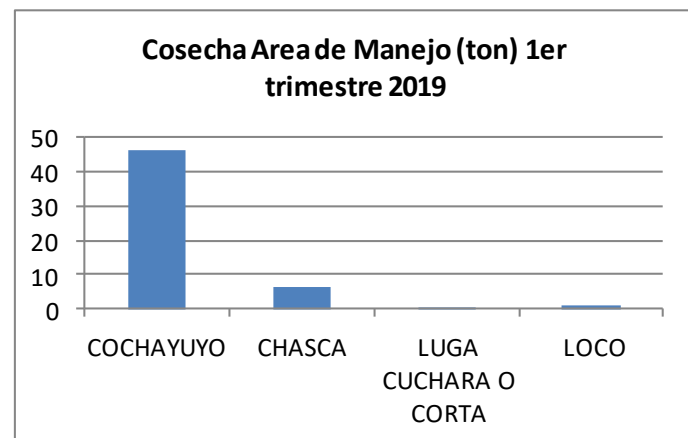
El gráfico demuestra que la caleta con mayores desembarque de Reineta de nuestra región durante el primer trimestre del año 2019 es la caleta de Bucalemu con 68.30 toneladas, le sigue la caleta de Pichilemu con 16.63 toneladas, el resto de las caletas no presenta desembarques de este recurso durante este período.

## ESTADÍSTICAS REGIONALES ÁREAS DE MANEJO

Las áreas de Manejo y Explotación de Recursos Bentónicos (AMERB), son sectores ricos en recursos bentónicos, entregados para su administración a una o más organizaciones de pescadores artesanales mediante un convenio de uso entre la organización y el Sernapesca, previa aprobación de un plan de manejo y explotación de los recursos por parte de la Subsecretaría de Pesca.

### COSECHA DE ÁREA DE MANEJO POR ESPECIE 2019

El principal recurso extraído de las AMERB activas corresponde a cochayuyo con 46.41 toneladas en el primer trimestre, también son extraídos otros recursos como Chasca, Luga cuchara y Loco.



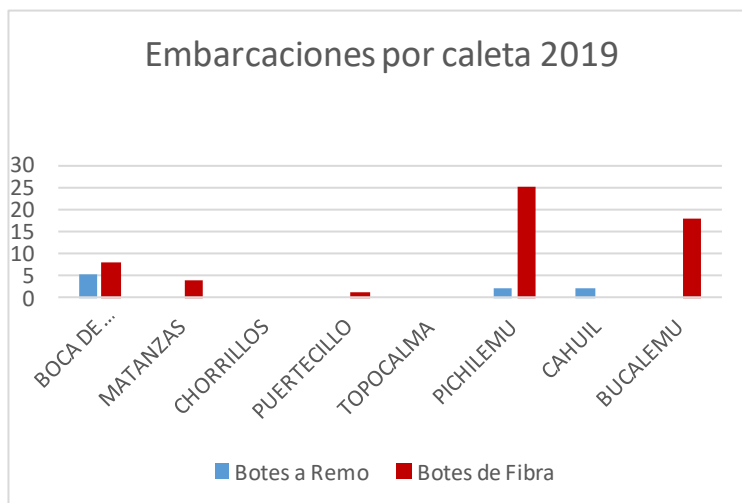
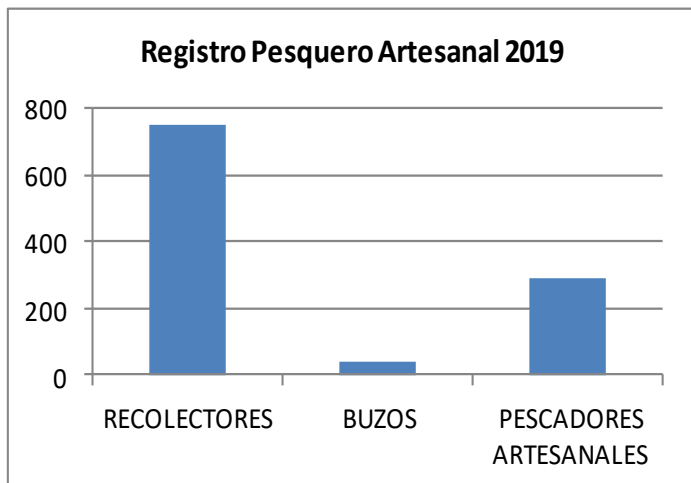
## REGISTRO PESQUERO ARTESANAL (RPA)

El registro pesquero Artesanal (RPA) de la región de O'Higgins contempla actualmente 874 inscritos, de los cuales 749 son recolectores, 38 buzos mariscadores básicos y 292 pescadores artesanales propiamente tal. Estas categorías no son excluyentes, pudiendo una persona estar calificada y actuar simultáneamente en dos o más de ellas. La caleta con mayor número de pescadores corresponde a la caleta de Pichilemu, seguida por Bucalemu. En el área norte, la caleta con más pescadores corresponde a la Boca de Rapel.

Dentro de las distintas categorías destaca la presencia de 211 mujeres, de un total de 663 hombres inscritos en el registro pesquero artesanal, siendo su principal actividad la recolección de algas.

En cuanto a las embarcaciones que posee la región, en total son 65, las que se encuentran divididas por caleta, tal como lo mues-

tra el siguiente gráfico. La caleta que posee la mayor cantidad de embarcaciones es la de Pichilemu, con 27 embarcaciones; le sigue la de Bucalemu, con 18; y por el área norte. la caleta de la Boca de Rapel es la que tiene el mayor número con 13 embarcaciones. Se destaca que todas son embarcaciones menores a 12 metros de eslora (botes). Hay un pequeño porcentaje que son botes a remo, cuya caleta principal es la Boca de Rapel y Laguna de Cahuil.



## ESTADÍSTICAS REGIONALES PLANTAS PESQUERAS Y COMERCIALIZADORES

En la Región de O'Higgins existen 7 plantas picadoras y secadoras de algas. En cuanto a la innovación de nuevos productos y mercados externos se destaca la Planta de la Federación de Pescadores de Navidad. En la región existen 92 comercializadoras inscritas en el registro que lleva el Servicio, estas comercializadoras se dedican al comercio de las algas y recursos fresco, y productos congelado. Tanto plantas como comercializadoras han ingresado al sistema de trazabilidad que posee el Sernapesca, sistema que les ha permitido ingresar sus abastecimientos, producciones en el caso de las plantas y destinos, todo por medio de un sistema electrónico, el que ha mejorado y reducido los tiempos de tramitación, favoreciendo el comercio y la producción.



## ESTADÍSTICAS REGIONALES RESCATE

Durante el primer trimestre del año 2019, se han presentado 18 varamientos en el borde costero de la Región del Libertador General Bernardo O'Higgins, donde se han visto involucradas especies como Pingüino de Humboldt y de Magallanes, Lobo Marino común y Lobo fino endémico del Archipiélago Juan Fernández. Se hace hincapié que el ejemplar de mayor varamiento fue el Lo-

bo Fino de Juan Fernández con 9 varamientos y la playa con mayor presencia fueron las playas de la comuna de Pichilemu.



**Si está en la playa y se encuentra con un Lobo Marino**

¡ME ENCANTA DESCANSAR EN LA PLAYA Y TOMAR SOL!

SI ME VES HERIDO O SOY UN BEBÉ, LLAMA A:

RESCATE ANIMAL SERNAPESCA

ARMADA DE CHILE  
**137**

- › Mantén una distancia segura
- › No lo molestes
- › No lo alimentes
- › No botes basura en la playa

[www.semapesca.cl](http://www.semapesca.cl)  
Síguenos en Twitter @semapesca y en Facebook.com/semapesca

SERNAPESCA  
Ministerio de  
Economía Fomento y  
Turismo  
Gobierno de Chile

### ACTIVIDADES REGIONALES

#### Combate a la pesca ilegal:

Durante el primer trimestre del año 2019, funcionarios del Servicio Nacional de Pesca de nuestra región, ejecutan constantemente fiscalizaciones en toda la región “De cordillera a mar”, verificando medidas de extracción con el objeto de mitigar la pesca ilegal en la región, destacando la fiscalización de pesca recreativa efectuada en el paso “Las Leñas” con funcionarios de Carabineros del sector.

#### Difusión de cuidado de fauna marina:

Durante la temporada estival, el Servicio Nacional de Pesca y Acuicultura de la región de O'Higgins participó en distintas actividades que se realizaron en diferentes playas de la provincia para difundir consejos prácticos y recomendaciones sobre el cuidado de la fauna marina, como por ejemplo la participación en la feria de medio ambiente organizada por la Municipalidad de Pichilemu.

Otras de las actividades que se realizaron en la temporada estival, fue una capacitación en desenmalle de cetáceos, impartida por el encargado nacional de la Unidad de Rescate y Conservación Animal de Sernapesca, en donde participaron varias instituciones públicas y privadas, en virtud de estar preparados como región ante un evento como éste.



### GENERALIDADES

Una de las cosas que llamó la atención del primer trimestre fue el desembarque del recurso Reineta, ya que en los años anteriores no se reportó desembarque de dicho recurso en este mismo período. Esto se debe a que las zonas de pesca para este recurso se encuentran en la región, lo cual permitía acceder a esta pesquería.

Ahora, con la implementación de la Ley de Modernización, este año se seguirá trabajando con la estrategia de fiscalización enfocada en un análisis de riesgo que se realiza previo a la fiscalización, con el fin de dirigir los recursos al combate de la pesca ilegal.

Además, la región destaca por el esfuerzo que día a día ponen sus funcionarios en facilitar el cumplimiento de la normativa, capacitan-

do individualmente a recolectores, armadores, pescadores de áreas de manejo, comerciantes y plantas en el sistema de Trazabilidad, el cual permite el ingreso de información de toda la cadena productiva, sin la necesidad de adecuarse a horarios o de ir a las oficinas del Servicio. La respuesta por parte de los usuarios de la región ha sido muy positiva, marcado por un alto uso de esta plataforma, que en definitiva han entendido que es para su propio beneficio.

