

## BOLETÍN REGIÓN DEL LIBERTADOR GENERAL BERNARDO O'HIGGINS

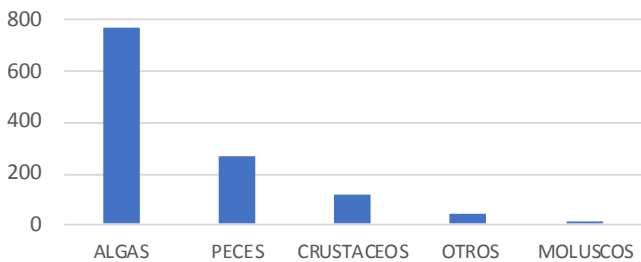
La Región del Libertador General Bernardo O'Higgins se caracteriza por ser una región alguera, destacando principalmente la extracción de cochayuyo, recurso que posee una veda desde el 01 de mayo hasta el 30 de Noviembre de cada año, por lo tanto durante este semestre se efectúan una de las mayores extracciones de este recurso. En la región se encuentran 5 caletas de acuerdo al Decreto 240, que suman una flota artesanal de 65 embarcaciones menores a 12 metros de eslora, concentrándose los mayores desembarques de peces en las caletas de Bucalemu y Pichilemu.

El presente boletín, que tiene como objetivo dar cuenta de la situación pesquera de la región, es una herramienta para presentar datos sectoriales de forma trimestral, informando a las autoridades locales las actividades en torno al desarrollo de la pesca y acuicultura, y de las actividades pesqueras del Sernapesca.

### PRINCIPALES DESEMBARQUES (TON)

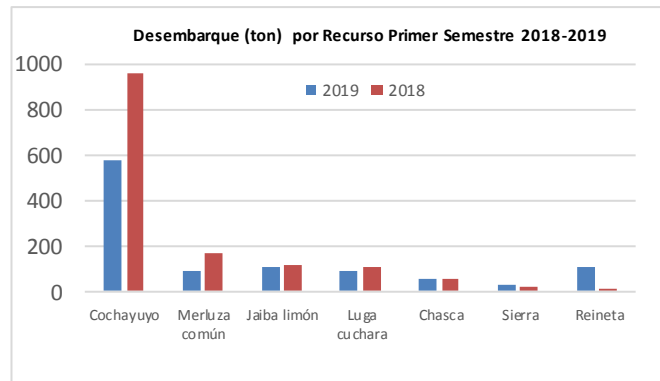
El gráfico muestra el total desembarcado en la región durante el período enero a junio 2019. Se aprecia que el grupo de recursos que más se desembarcó (recolectó) durante este primer semestre corresponde a las algas, registrando un total de 766,8 toneladas, y en segundo lugar corresponde al grupo de los peces que desembarcaron un total de 261,1 toneladas. Se hace presente que para este año hubo una disminución en la extracción de algas comparado con el año anterior, donde en este mismo período se registraron 1226,4 toneladas.

Desembarque Regional 2019

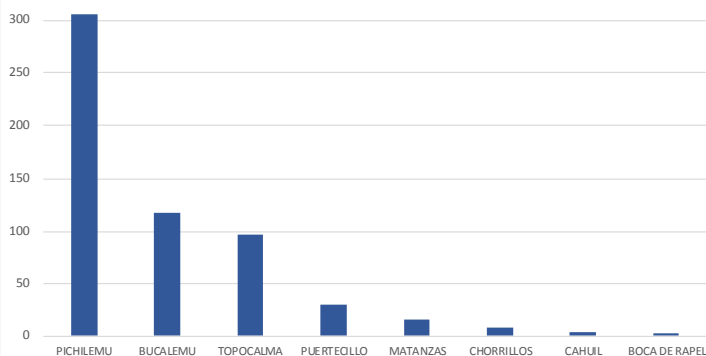


### DESEMBARQUES POR RECURSO

El principal recurso desembarcado durante el primer semestre en la región corresponde al alga Cochayuyo, que alcanzó 572,8 toneladas lo que representa una disminución del 40% respecto al volumen desembarcado en igual periodo del 2018. Este recurso es extraído principalmente por recolectores de orilla que trabajan en áreas libres o en áreas de manejo de todo el borde costero de la región. Otros recursos de importancia desembarcados en el primer semestre del 2019 en la región son la Merluza Común y la Jaiba Limón, los que alcanzaron desembarques de 88,3 y 108,6 toneladas respectivamente. Estos recursos, que son desembarcados por la flota pesquera artesanal, también muestran una disminución respecto a igual periodo del año anterior.



Desembarque (ton) de Cochayuyo por caleta 2019



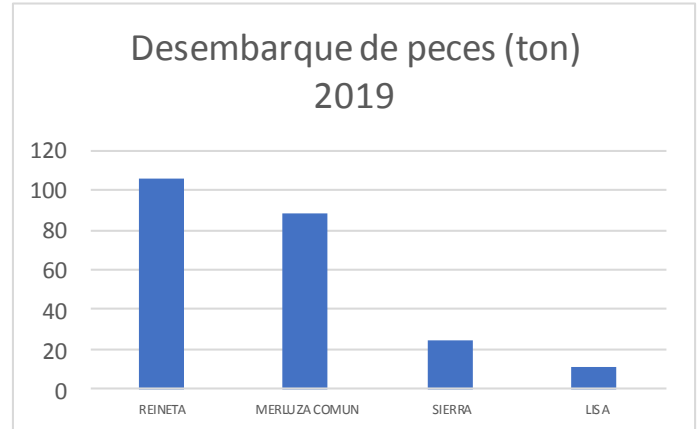
### DESEMBARQUE COCHAYUYO POR CALETAS

El gráfico destaca el total desembarcado de Cochayuyo durante el primer semestre del año por cada caleta de desembarque. Se aprecia que la caleta de Pichilemu y Bucalemu lideran estos desembarques cuyos volúmenes alcanzaron 305,8 y 116,2 toneladas respectivamente. Del área norte de nuestra región destacan los desembarques de las caletas Topocalma con 95,2 toneladas y Puertecillo con 29,1 toneladas.


## ESTADÍSTICAS PESQUERAS

### DESEMBARQUE REGIONAL PECES

Los peces corresponden al segundo grupo con mayor desembarque en la región durante el primer semestre del año 2019, con un total de 261,1 toneladas. El principal recurso desembarcado corresponde a la Reineta con 106,1 toneladas, siendo desembarcada en un 100% por flota artesanal de la región. Se hace presente que durante este semestre superó el desembarque del recurso Merluza común, en donde se extrajeron 88,3 toneladas.



Desembarque Reineta (ton) 2019



### DESEMBARQUE REINETA POR CALETA

El gráfico muestra que la caleta de la Región de O'Higgins con mayor desembarque de Reineta durante el primer semestre del año 2019 es la caleta Bucalemu con 85,09 toneladas, seguida de la caleta Pichilemu con 21,03 toneladas. El resto de las caletas no presentan desembarques de este recurso durante este período.

## ESTADÍSTICAS REGIONALES ÁREAS DE MANEJO

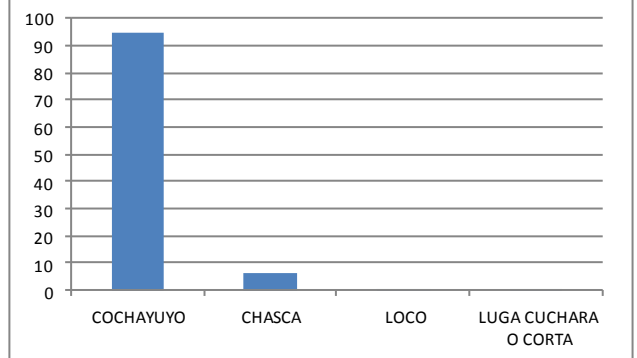
Las áreas de Manejo y Explotación de Recursos Bentónicos (AMERB), son sectores ricos en recursos bentónicos, entregados para su administración a una o más organizaciones de pescadores artesanales mediante un convenio de uso entre la organización y el Sernapesca, previa aprobación de un plan de manejo y explotación de los recursos por parte de la Subsecretaría de Pesca.

### COSECHA DE ÁREA DE MANEJO POR ESPECIE 2019

El principal recurso extraído de las AMERB activas corresponde a cochayuyo con 95 toneladas en el primer semestre, también son extraídos otros recursos como Chasca, Loco y Luga cuchara.



Cosecha Area de Manejo (ton) 1er semestre 2019

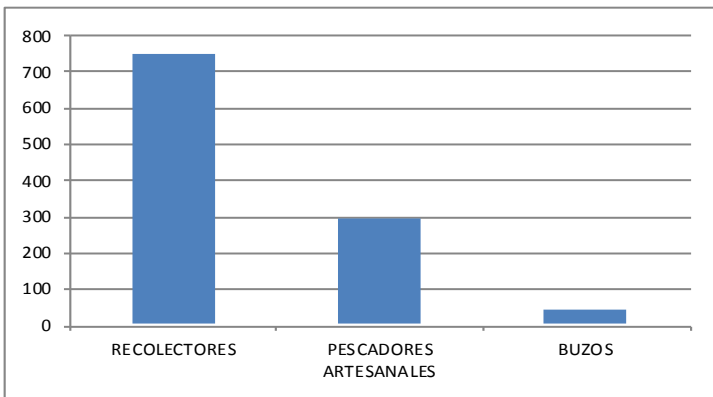


## REGISTRO PESQUERO ARTESANAL (RPA)

El registro pesquero Artesanal (RPA) de la región de O'Higgins contempla actualmente 874 inscritos, de los cuales 749 son recolectores, 38 buzos mariscadores básicos y 290 pescadores artesanales propiamente tal. Estas categorías no son excluyentes, pudiendo una persona estar calificada y actuar simultáneamente en dos o más de ellas.

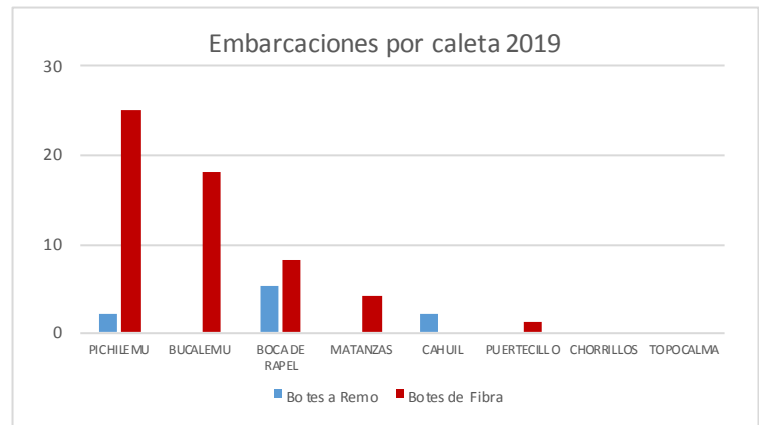
La caleta con mayor número de pescadores corresponde a la caleta de Pichilemu, seguida por Bucalemu. En el área norte, la caleta con más pescadores corresponde a la Boca de Rapel.

Dentro de las distintas categorías destaca la presencia de 211 mujeres, de un total de 663 hombres inscritos en el registro pesquero



artesanal, siendo su principal actividad la recolección de algas.

En cuanto a las embarcaciones artesanales que posee la región en total son 65, las que se encuentran divididas por caleta, tal como lo muestra el gráfico. La caleta que posee la mayor cantidad de em-



barcaciones es Pichilemu, con 27 embarcaciones; le sigue Bucalemu, con 17; y por el área norte la caleta de la Boca de Rapel es la que tiene el mayor número con 14 embarcaciones. Se destaca que todas son embarcaciones menores a 12 metros de eslora (botes). Hay un pequeño porcentaje que son botes a remo, cuya caleta principal es la Boca de Rapel y Laguna de Cahuil.





## ESTADÍSTICAS REGIONALES PLANTAS PESQUERAS Y COMERCIALIZADORES

En la Región de O'Higgins existen 7 plantas picadoras y secadoras de algas. En cuanto a la innovación de nuevos productos y mercados externos se destaca la Planta de la Federación de Pescadores de Navidad.

En la región existen 108 comercializadoras inscritas en el registro que lleva el Servicio, las que se dedican al comercio de las algas, recursos frescos y productos congelados.

Tanto plantas como comercializadoras han ingresado al Sistema de Trazabilidad que posee el Sernapesca, que les ha permitido informar de manera remota sus abastecimientos, producciones (en el caso de las plantas) y destinos, todo por medio de un sistema electrónico, el que ha mejorado y reducido los tiempos de tramitación, favoreciendo el comercio y la producción.



## ESTADÍSTICAS REGIONALES RESCATE

Durante el primer semestre del año 2019, se han presentado 27 varamientos en el borde costero de la región del Libertador General Bernardo O'Higgins, donde se han visto involucradas especies como Pingüino de Humboldt y de Magallanes, Lobo Marino común y Lobo fino endémico del Archipiélago Juan Fernández y también Tortuga Olivácea.

Se hace hincapié que las especies que presentaron mayor frecuencia de varamiento fueron el Lobo Fino de Juan Fernández y el

Lobo Marino Común con 11 oportunidades cada una. Las playas en donde se observaron las mayores frecuencias de varamientos fueron las playas de la comuna de Pichilemu.



**Si está en la playa  
y se encuentra con un Lobo Marino**

¡ME ENCANTA DESCANSAR EN LA PLAYA Y TOMAR SOL!

SI ME VES HERIDO O SOY UN BEBÉ, LLAMA A:

RESCATE ANIMAL SERNAPESCA

ARMADA DE CHILE  
**137**

- > Mantén una distancia segura
- > No lo molestes
- > No lo alimentes
- > No botes basura en la playa

[www.semapesca.cl](http://www.semapesca.cl)  
Síguenos en Twitter @semapesca y en Facebook.com/semapesca

SERNAPESCA  
Ministerio de  
Economía Fomento y  
Turismo  
Gobierno de Chile

## ACTIVIDADES REGIONALES

### Combate a la pesca ilegal:

Durante el primer semestre del año 2019, funcionarios del Servicio Nacional de Pesca de nuestra región, ejecutan constantemente fiscalizaciones en todo el territorio verificando medidas de extracción, con el objeto de mitigar la pesca ilegal en la región, destacando las fiscalizaciones a medios de transporte efectuadas en rutas y puntos de control carreteros estratégicos en donde se espera contribuir a disuadir el incumplimiento o el transporte de pesca ilegal. En el mismo contexto, en lo que va del semestre del presente año se han realizado 4 capacitaciones a más de 150 funcionarios de Carabineros de Chile de las Prefecturas de Cachapoal, Colchagua, Tenencia de Carreteras de Colchagua y Reten Lolol.



### Difusión de cuidado de fauna marina:

Durante el semestre informado, el Servicio Nacional de Pesca y Acuicultura de la región de O'Higgins participó en distintas actividades de difusión sobre el cuidado de la fauna marina, entre las que se cuentan la realización de charlas a colegios por el mes del mar y participación en el Encuentro por el Medio Ambiente organizada por la Ilustre Municipalidad de Pichilemu.

Otras de las actividades que se realizaron en la temporada estival, fue una capacitación en desenmalle de cetáceos, impartida por el encargado nacional de la Unidad de Rescate y Conservación Animal de Sernapesca, en donde participaron varias instituciones públicas y privadas, en virtud de estar preparados como región ante un evento como éste.



## GENERALIDADES

Una de las cosas que llamó la atención del primer semestre fue el desembarque del recurso Reineta, ya que en los años anteriores no se reportó desembarque de dicho recurso en este mismo período. Esto se debe a que las zonas de pesca para este recurso se encontraban en la región, lo cual permitía acceder a esta pesquería.

Ahora, con la implementación de la Ley de Modernización, este año se seguirá trabajando con la estrategia de fiscalización enfocada en un análisis de riesgo que se realiza previo a la fiscalización, con el fin de dirigir los recursos al combate de la pesca ilegal.

Además, la región destaca por el esfuerzo que día a día ponen sus funcionarios en facilitar el cumplimiento de la normativa, capacitando

individualmente a recolectores, armadores, pescadores de áreas de manejo, comerciantes y plantas en el Sistema de Trazabilidad, el cual permite el ingreso de información de toda la cadena productiva, sin la necesidad de adecuarse a horarios o de acudir a las oficinas del Servicio. La respuesta por parte de los usuarios de la región ha sido muy positiva, marcado por un alto uso de esta plataforma, que en definitiva han entendido que es para su propio beneficio.

**DIRECCIÓN REGIONAL DEL LIBERTADOR GENERAL BERNARDO O'HIGGINS**

Evaristo Merino 526, Pichilemu Teléfono: +56 72 2842416

